

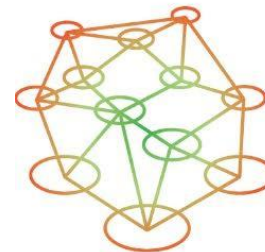
# “ROBO DE HIDROCARBURO EN DUCTOS”

Tomas clandestinas

Ene – Jun 2019



Observatorio Ciudadano Certificado



RED NACIONAL  
DE OBSERVATORIOS  
SEGURIDAD, JUSTICIA Y LEGALIDAD

Agosto 2019

El siguiente reporte presenta:

1. La comparativa de registros de tomas clandestinas por robo de hidrocarburo en ductos y sus tiempos
2. El histórico mensual de los registros de 11 entidades federativas de enero 2018 a junio 2019
3. Los 100 municipios con el mayor registro de tomas clandestinas por robo de hidrocarburo en ductos, y
4. La comparativa de registros de tomas clandestinas identificadas por PEMEX y la SEDENA

## **TOMAS CLANDESTINAS (TC's) EN DUCTOS DE HIDROCARBURO**

PEMEX de enero a junio del 2019 registró a nivel nacional 7,638 tomas clandestinas por robo de hidrocarburo en ductos, lo que representó un incremento de tan solo 0.63% en comparación con el mismo período del 2018.

En el estado de Hidalgo de enero a junio del 2019 se identificaron 2,508 tomas clandestinas por robo de hidrocarburo en ductos, lo que representó un incremento del 175.91% con respecto del mismo período del 2018, lo mismo ocurrió en el estado de México con 43.50% y Tamaulipas 25.24%

En el país, PEMEX identificó de enero a junio de 2019 una toma clandestina cada 34 minutos 24 segundos.

Hidalgo cada 1 hora 45 minutos, el estado de México cada 4 horas 11 minutos, Puebla cada 5 horas 22 minutos, Tamaulipas cada 5 horas 35 minutos y Guanajuato cada 6 horas 11 minutos.

**Jerarquización por tomas clandestinas (TC'S) de robo de hidrocarburo en ductos (PEMEX)**

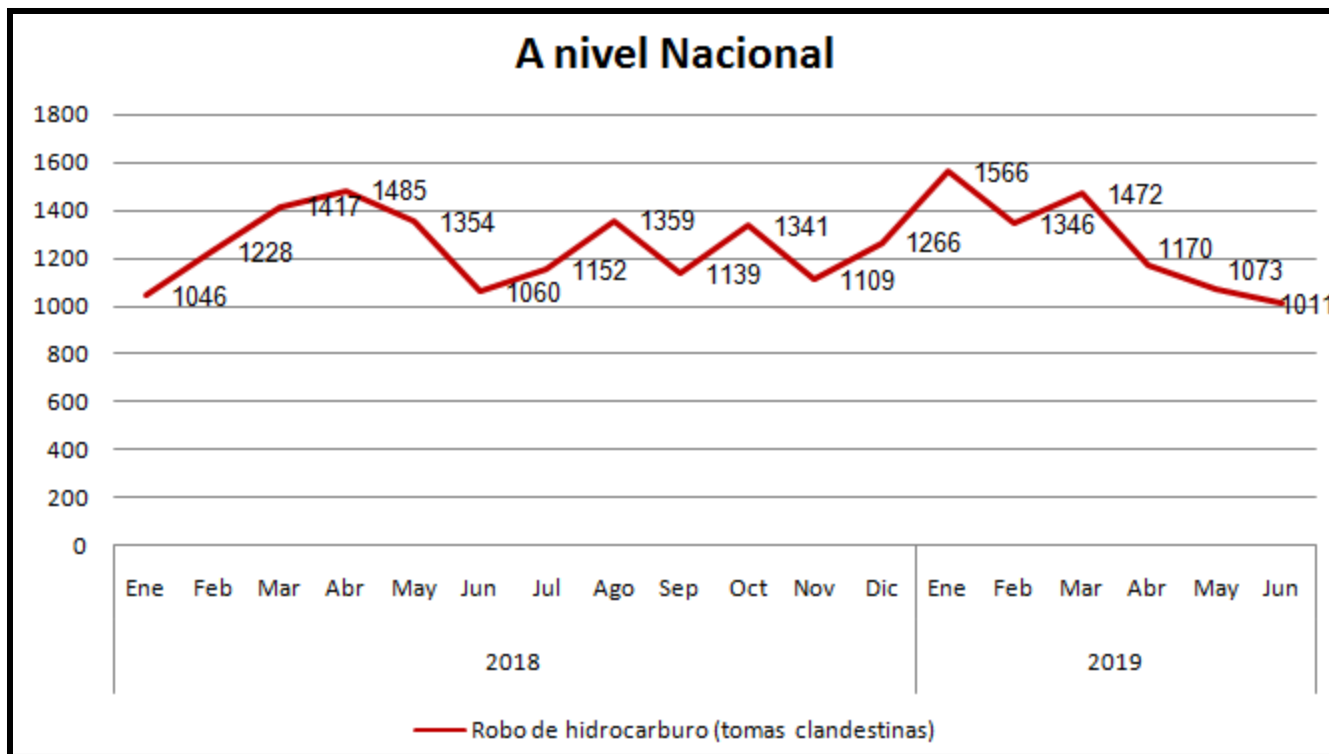
Robo de hidrocarburo (tomas clandestinas)				
Entidad	Ene - Jun 2018	Ene - Jun 2019	% Variación	Cada que tiempo se registró una toma clandestina 2019
Hgo	909	2508	175.91%	1 hora 45 minutos
Mex	731	1049	43.50%	4 horas 11 minutos
Pue	1175	817	-30.47%	5 horas 22 minutos
Tamps	626	784	25.24%	5 horas 35 minutos
Gto	865	697	-19.42%	6 horas 17 minutos
Ver	844	614	-27.25%	7 horas 8 minutos
Jal	758	192	-74.67%	22 horas 49 minutos
Qro	161	167	3.73%	26 horas 14 minutos
Tab	74	158	113.51%	27 horas 43 minutos
Mich	136	131	-3.68%	33 horas 26 minutos
Tlax	210	111	-47.14%	39 horas 28 minutos
Oax	62	105	69.35%	41 horas 43 minutos
NL	142	68	-52.11%	2 días 16 horas
BC	59	60	1.69%	3 días 1 hora
Sin	345	44	-87.25%	4 días 4 horas
Coah	18	40	122.22%	4 días 14 horas
Chih	77	20	-74.03%	9 días 3 horas
Son	93	20	-78.49%	9 días 3 horas
Ags	1	17	1600.00%	10 días 18 horas
CDMX	78	11	-85.90%	16 días 14 horas
Chis	3	10	233.33%	18 días 6 horas
Dgo	12	7	-41.67%	26 días 2 horas
Yuc	2	5	150.00%	36 días 12 horas
Mor	208	3	-98.56%	60 días 20 horas
BCS	0	0	-	Ninguna
Camp	0	0	-	Ninguna
Col	0	0	-	Ninguna
Gro	0	0	-	Ninguna
Nay	0	0	-	Ninguna
QR	0	0	-	Ninguna
SLP	1	0	-100.00%	Ninguna
Zac	0	0	-	Ninguna
<b>Total</b>	<b>7590</b>	<b>7638</b>	<b>0.63%</b>	<b>34 minutos 24 segundos</b>

Fuente: IGAVIM con datos de reporte PEMEX, respuesta solicitud de información 00032819.1 y 1857000044219

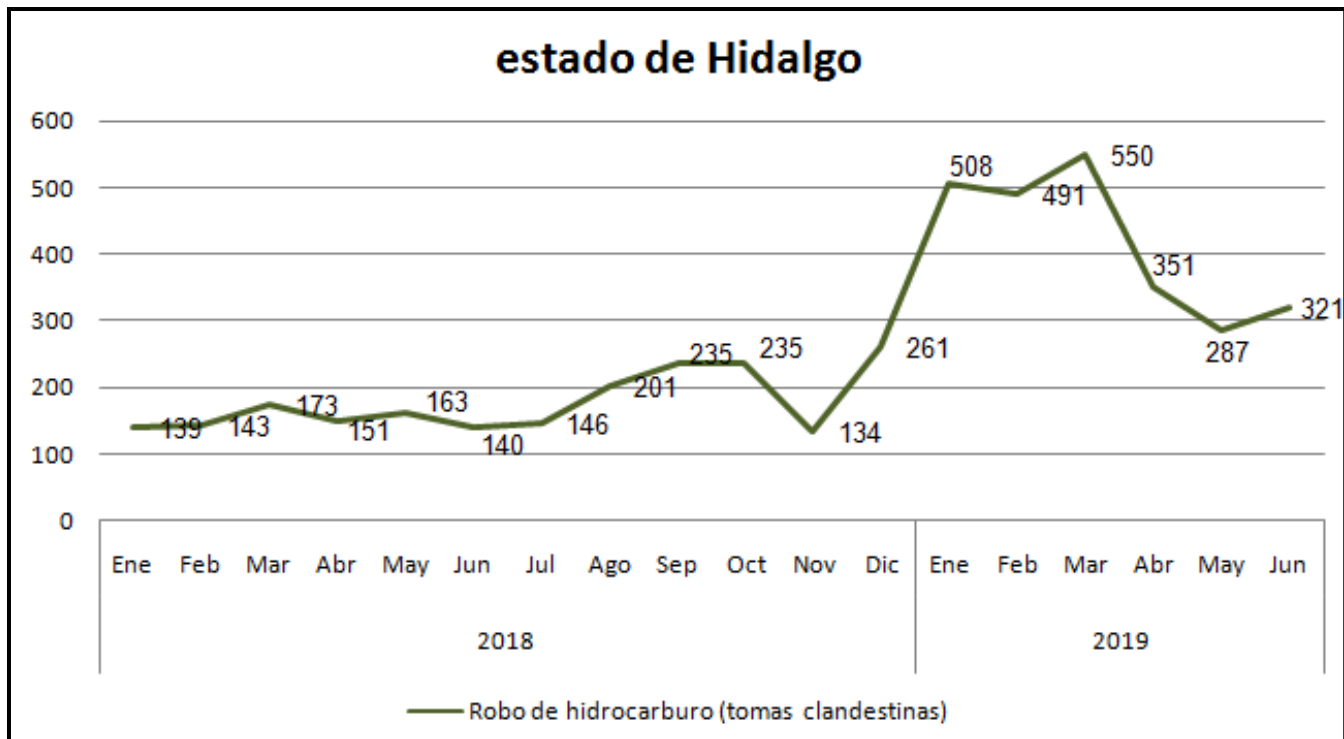
Fuente: IGAVIM con datos de PEMEX, reporte de tomas clandestinas 2018, respuesta solicitud 00032819.1 y 1857000044219

**HISTÓRICO MENSUAL DE TOMAS  
CLANDESTINAS EN LAS 10  
ENTIDADES FEDERATIVAS CON  
MAYORES REGISTROS**

**Enero 2018 – junio 2019**

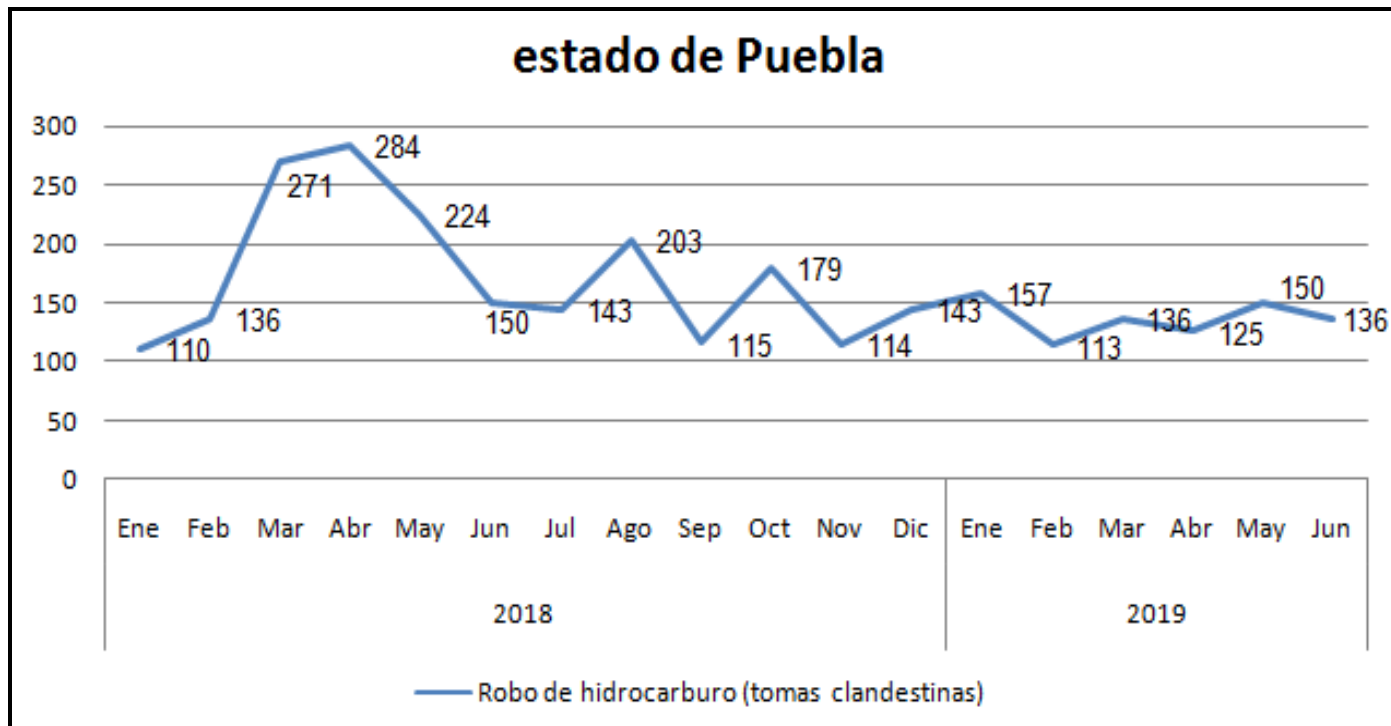


Fuente: IGAVIM con datos de PEMEX // Reporte de tomas clandestinas 2018, respuesta de solicitud de información 00032819.1 y 1857000044219

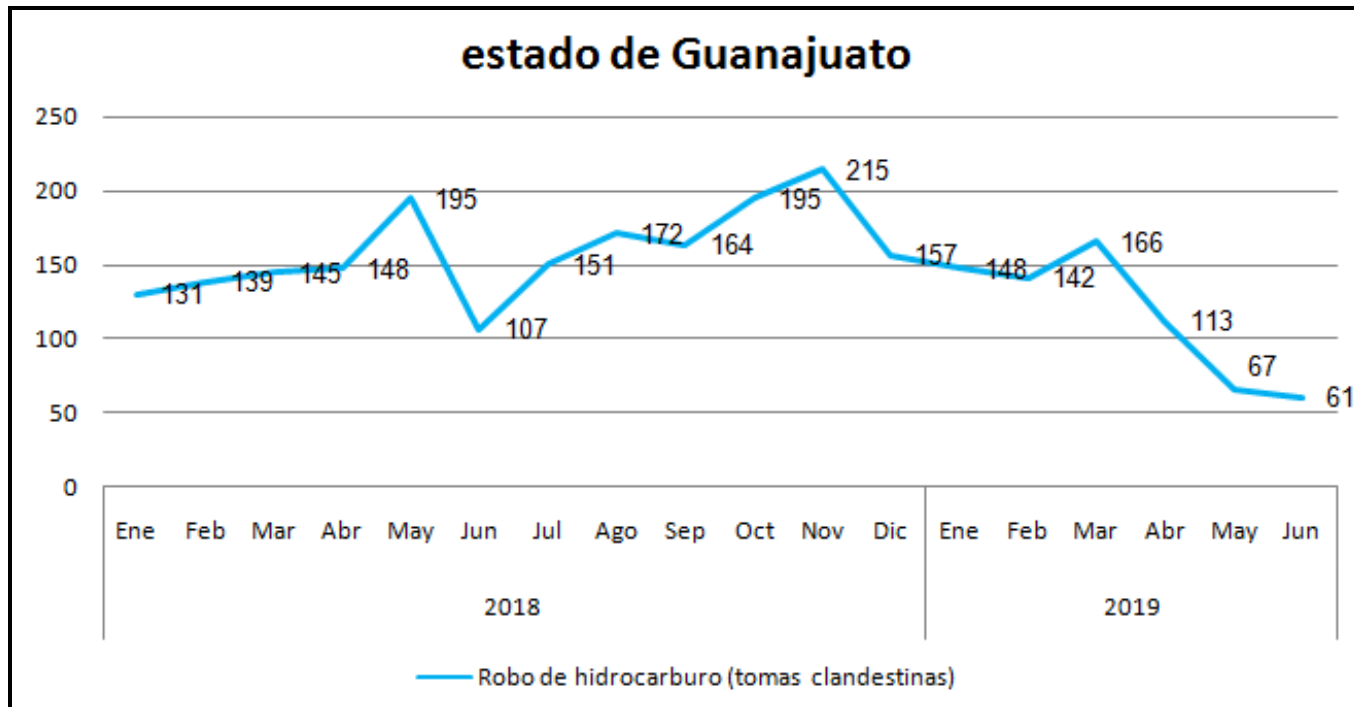


Fuente: IGAVIM con datos de PEMEX // Reporte de tomas clandestinas 2018, respuesta de solicitud de información 00032819.1 y 1857000044219

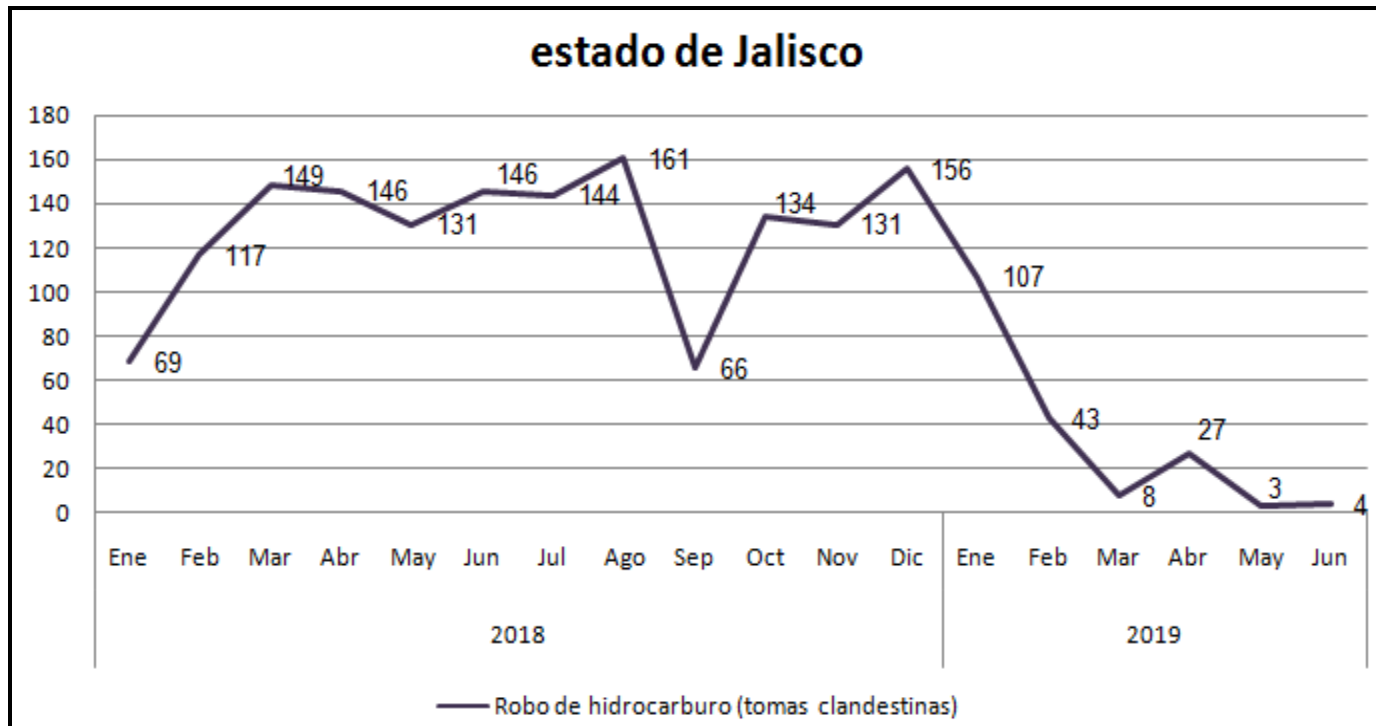




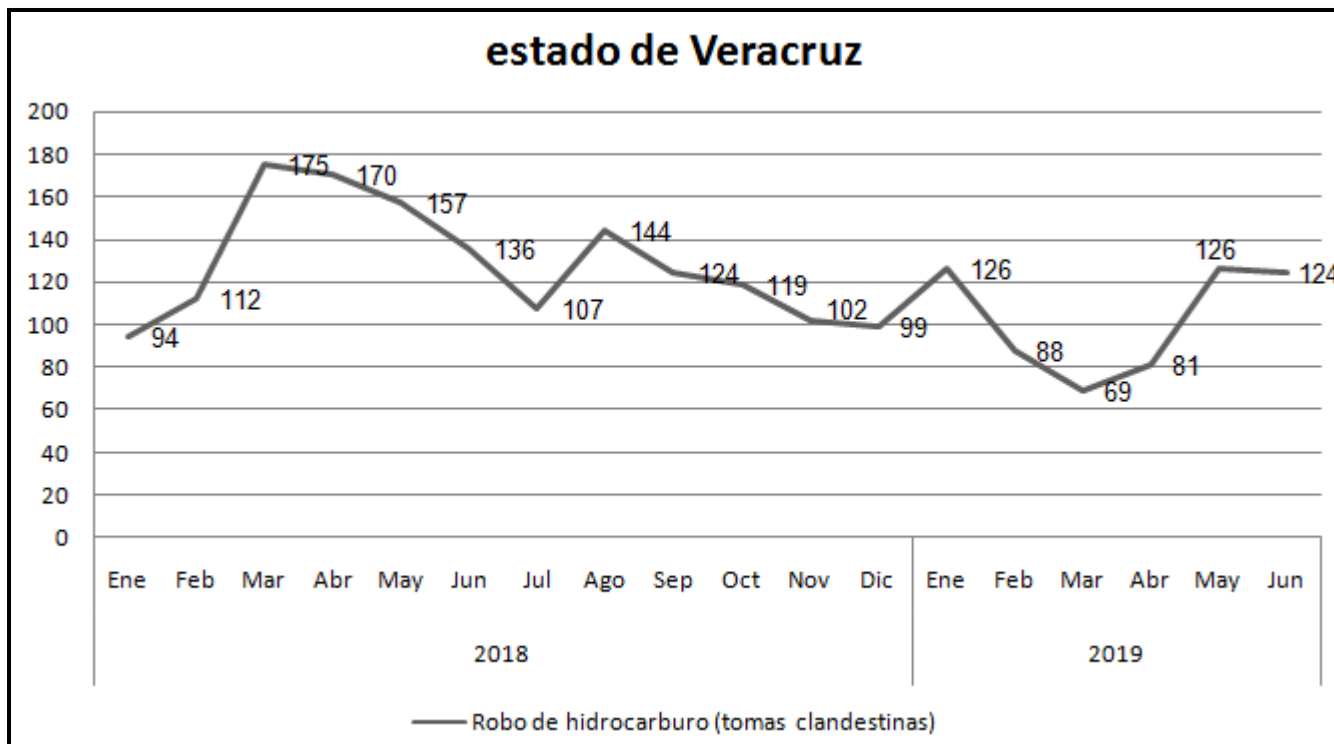
Fuente: IGAVIM con datos de PEMEX // Reporte de tomas clandestinas 2018, respuesta de solicitud de información 00032819.1 y 1857000044219



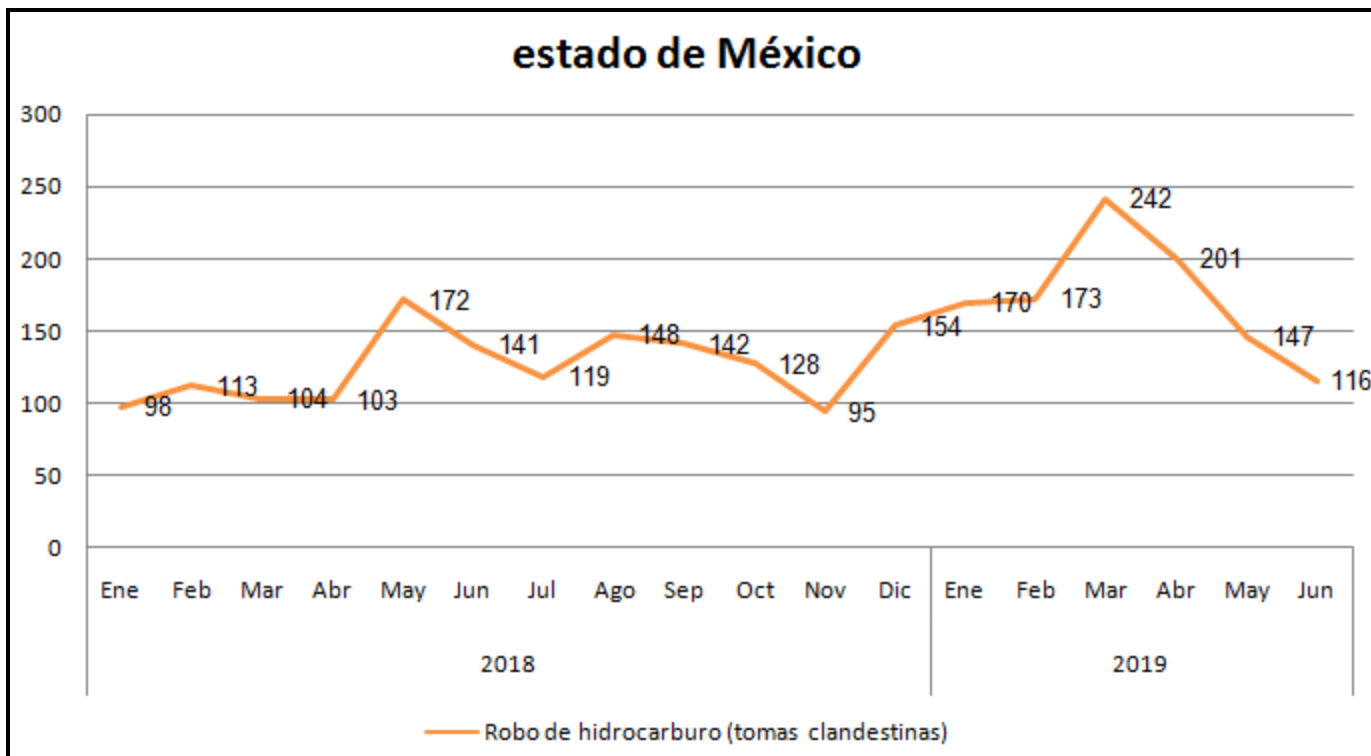
Fuente: IGAVIM con datos de PEMEX // Reporte de tomas clandestinas 2018, respuesta de solicitud de información 00032819.1 y 1857000044219



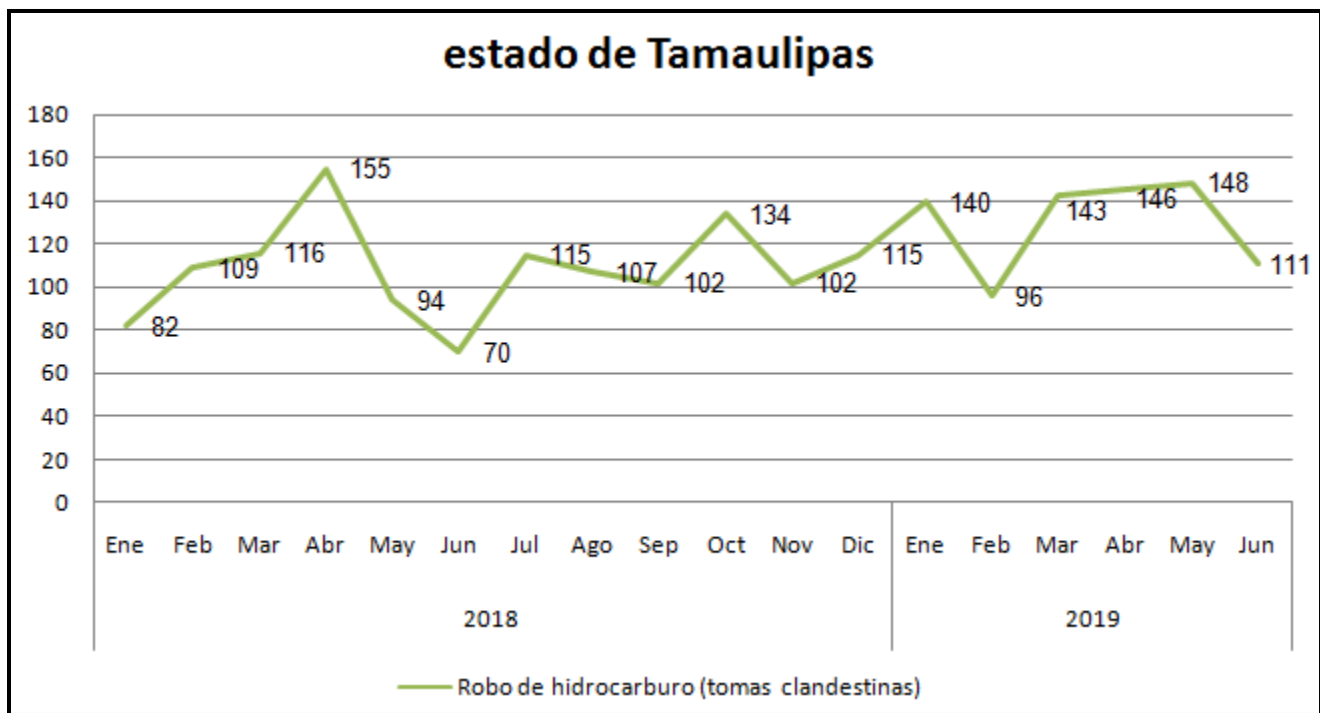
Fuente: IGAVIM con datos de PEMEX // Reporte de tomas clandestinas 2018, respuesta de solicitud de información 00032819.1 y 1857000044219



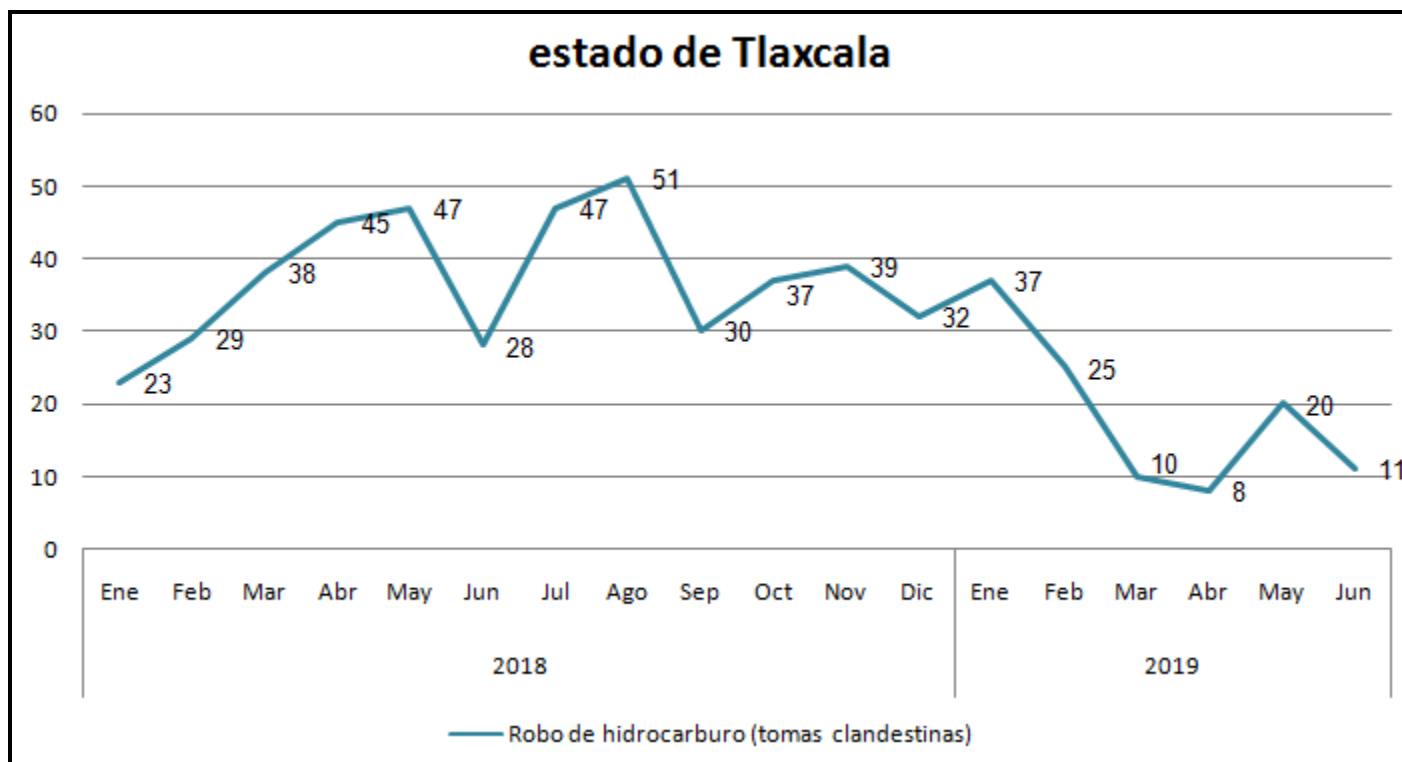
Fuente: IGAVIM con datos de PEMEX // Reporte de tomas clandestinas 2018, respuesta de solicitud de información 00032819.1 y 1857000044219



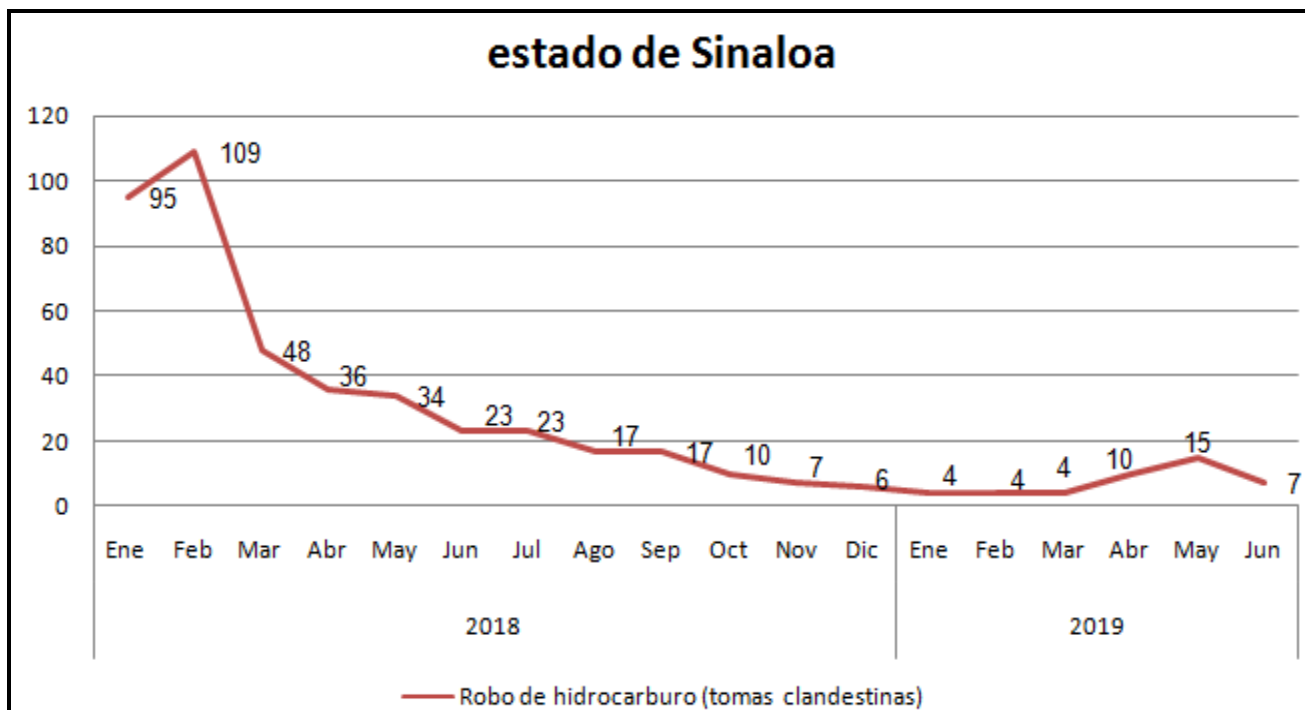
Fuente: IGAVIM con datos de PEMEX // Reporte de tomas clandestinas 2018, respuesta de solicitud de información 00032819.1 y 1857000044219



Fuente: IGAVIM con datos de PEMEX // Reporte de tomas clandestinas 2018 y respuesta de solicitud de información 00032819.1

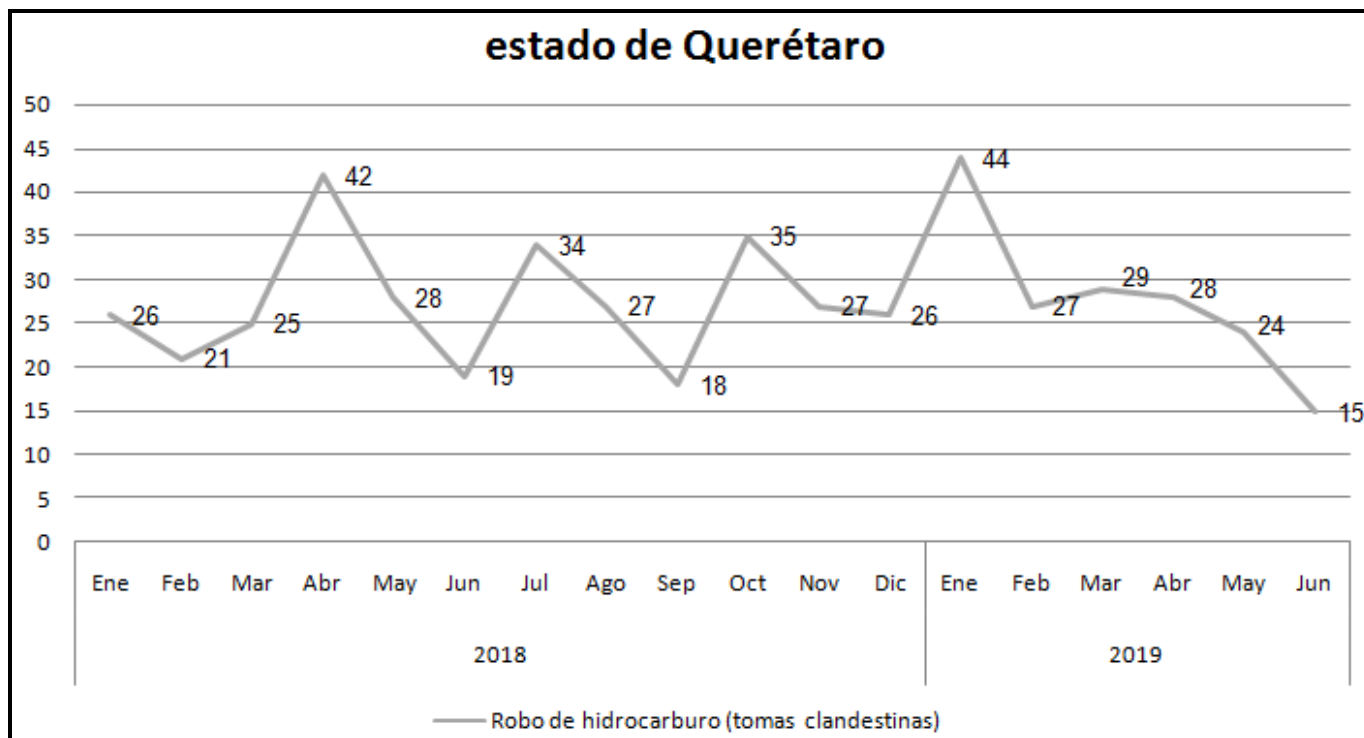


Fuente: IGAVIM con datos de PEMEX // Reporte de tomas clandestinas 2018 y respuesta de solicitud de información 00032819.1

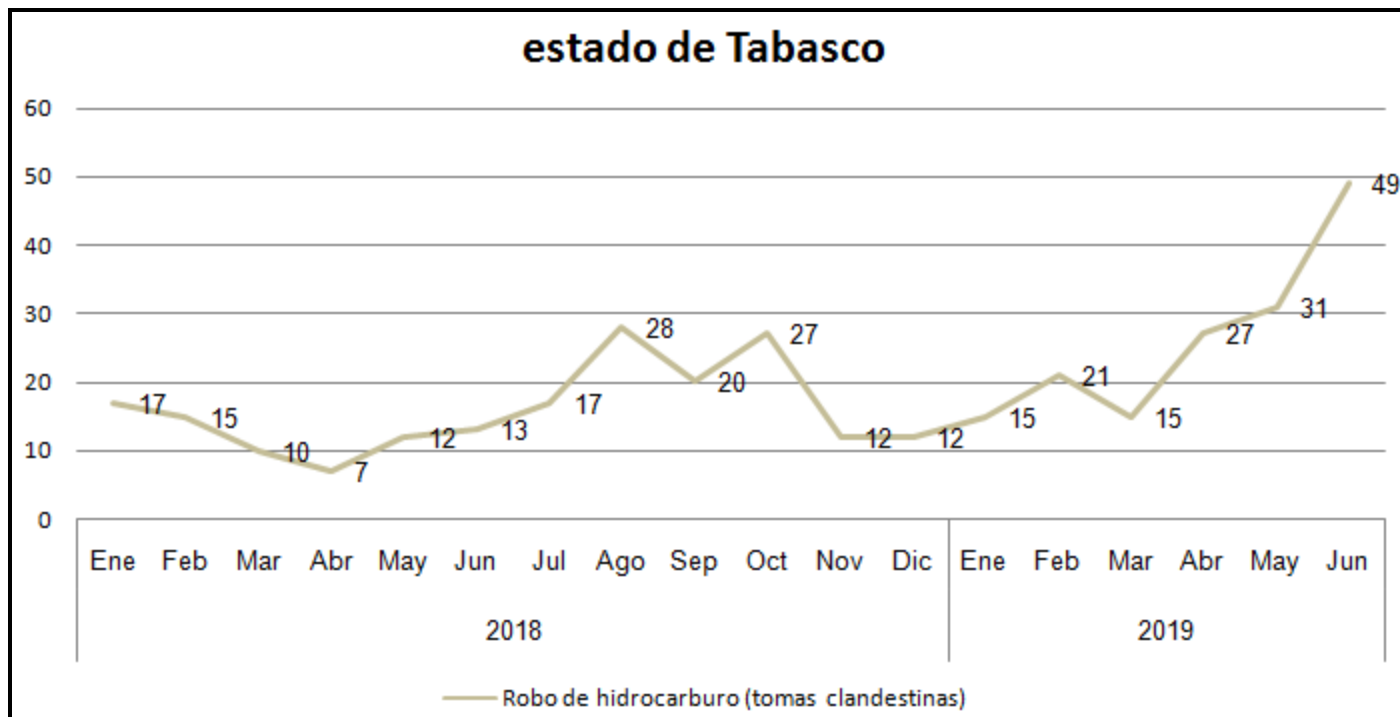


Fuente: IGAVIM con datos de PEMEX // Reporte de tomas clandestinas 2018 y respuesta de solicitud de información 00032819.1





Fuente: IGAVIM con datos de PEMEX // Reporte de tomas clandestinas 2018, respuesta de solicitud de información 00032819.1 y 1857000044219



Fuente: IGAVIM con datos de PEMEX // Reporte de tomas clandestinas 2018, respuesta de solicitud de información 00032819.1 y 1857000044219

**LOS 100 MUNICIPIOS CON EL  
MAYOR REGISTRO DE TOMAS  
CLANDESTINAS POR ROBO DE  
HIDROCARBURO EN DUCTOS**

**Primer semestre 2019**



**REGISTROS DE TOMAS CLANDESTINAS POR ROBO DE HIDROCARBURO EN DUCTOS // enero - junio 2019**

NÚM.	ESTADO	MUNICIPIO	TOTAL
1	HIDALGO	CUAUTEPEC DE HINOJOSA	390
2	HIDALGO	TULA DE ALLENDE	327
3	MEXICO	OTUMBA	223
4	HIDALGO	ATOTONILCO DE TULA	201
5	HIDALGO	TETEPANGO	186
6	TAMAULIPAS	MATAMOROS	185
7	TAMAULIPAS	ALTAMIRA	171
8	HIDALGO	AJACUBA	159
9	HIDALGO	SAN AGUSTIN TLAXIACA	141
10	TAMAULIPAS	GONZALEZ	139
11	HIDALGO	TLAHUELILPAN	137
12	PUEBLA	HUAUCHINANGO	137
13	MEXICO	ACOLMAN	128
14	TAMAULIPAS	RIO BRAVO	123
15	PUEBLA	TEPEACA	114
16	HIDALGO	TLAXCOAPAN	105
17	VERACRUZ	ACAYUCAN	104
18	QUERETARO	SAN JUAN DEL RIO	101
19	GUANAJUATO	VILLAGRAN	94
20	GUANAJUATO	SALAMANCA	93
21	VERACRUZ	JUAN RODRIGUEZ CLARA	90
22	GUANAJUATO	IRAPUATO	89
23	TABASCO	HUIMANGUILLO	88
24	HIDALGO	TEPEAPULCO	86
25	PUEBLA	SAN MARTIN TEXMELUCAN	85
26	VERACRUZ	TIERRA BLANCA	85
27	GUANAJUATO	APASEO EL ALTO	77
28	HIDALGO	CHAPANTONGO	77
29	GUANAJUATO	CELAYA	74
30	PUEBLA	TLAHUAPAN	73
31	HIDALGO	TEPETITLAN	72
32	TLAXCALA	CALPULALPAN	71
33	VERACRUZ	OMEALCA	71

Fuente: IGAVIM con datos de PEMEX respuesta solicitud 1857000032819.1 y 1857000044219

**REGISTROS DE TOMAS CLANDESTINAS POR ROBO DE HIDROCARBURO EN DUCTOS // enero - junio 2019**

NÚM.	ESTADO	MUNICIPIO	TOTAL
34	MEXICO	AXAPUSCO	70
35	MEXICO	TEOTIHUACAN	70
36	PUEBLA	XICOTEPEC	68
37	TABASCO	CARDENAS	68
38	HIDALGO	SANTIAGO TULANTEPEC DE	66
39	MICHOACAN	CUITZEO	66
40	HIDALGO	TEPEJI DEL RIO DE OCAMPO	65
41	HIDALGO	NOPALA DE VILLAGRAN	64
42	HIDALGO	ATITALAQUIA	63
43	HIDALGO	SINGUILUCAN	63
44	HIDALGO	EPAZOYUCAN	62
45	JALISCO	TLAJOMULCO DE ZUÑIGA	59
46	HIDALGO	TLANALAPA	56
47	MEXICO	TEZOYUCA	54
48	GUANAJUATO	CORTAZAR	53
49	BAJA CALIFORNIA	TECATE	52
50	GUANAJUATO	SILAO	52
51	HIDALGO	PACHUCA DE SOTO	52
52	HIDALGO	TEZONTEPEC DE ALDAMA	52
53	PUEBLA	SAN MATIAS TLALANCALECA	50
54	TAMAULIPAS	LLERA	50
55	GUANAJUATO	LEON	49
56	MEXICO	JILOTEPEC	47
57	MEXICO	TEOLOYUCAN	47
58	TAMAULIPAS	VALLE HERMOSO	44
59	PUEBLA	PALMAR DE BRAVO	42
60	MEXICO	IXTLAHUACA	40
61	MICHOACAN	TARIMBARO	40
62	PUEBLA	AHUAZOTEPEC	37
63	PUEBLA	LOS REYES DE JUAREZ	37
64	VERACRUZ	HUEYAPAN DE OCAMPO	36
65	MEXICO	SOYANIQUILPAN DE JUAREZ	35
66	OAXACA	MATIAS ROMERO AVENDAÑO	35

Fuente: IGAVIM con datos de PEMEX respuesta solicitud 1857000032819.1 y 1857000044219

**REGISTROS DE TOMAS CLANDESTINAS POR ROBO DE HIDROCARBURO  
EN DUCTOS // enero - junio 2019**

NÚM.	ESTADO	MUNICIPIO	TOTAL
67	TAMAULIPAS	REYNOSA	35
68	GUANAJUATO	PENJAMO	34
69	GUANAJUATO	VALLE DE SANTIAGO	34
70	MEXICO	AXAPUSCO	34
71	SINALOA	MAZATLAN	33
72	MEXICO	ACAMBAY	32
73	MEXICO	ACULCO	32
74	VERACRUZ	IXTACZOQUITLAN	32
75	HIDALGO	HUICHAPAN	31
76	HIDALGO	MINERAL DE LA REFORMA	31
77	PUEBLA	AMAZOC	30
78	MEXICO	TEPETLAXOCTOC	27
79	MEXICO	NEXTLALPAN	26
80	MEXICO	POLOTITLAN	26
81	JALISCO	ZAPOTLANEJO	25
82	MICHOACAN	COPANDARO	25
83	MEXICO	CUAUTITLAN IZCALLI	24
84	OAXACA	EL BARRIO DE LA SOLEDAD	24
85	QUERETARO	CORREGIDORA	24
86	TLAXCALA	NANACAMILPA DE MARIANO	24
87	JALISCO	TALA	23
88	VERACRUZ	TRES VALLES	23
89	QUERETARO	PEDRO ESCOBEDO	22
90	MEXICO	MELCHOR OCAMPO	21
91	PUEBLA	JALPAN	21
92	VERACRUZ	SOCONUSCO	21
93	VERACRUZ	TIHUATLAN	21
94	JALISCO	ATOTONILCO EL ALTO	20
95	VERACRUZ	COSAMALOAPAN DE CARPIO	20
96	VERACRUZ	CUICHAPA	20
97	NUEVO LEON	GENERAL BRAVO	19
98	OAXACA	ASUNCION IXTALTEPEC	18
99	PUEBLA	ACATZINGO	18
100	AGUASCALIENTES	AGUASCALIENTES	17

Fuente: IGAVIM con datos de PEMEX respuesta solicitud 1857000032819.1 y 1857000044219

# **REGISTROS SEDENA vs PEMEX (Tomas clandestinas)**

**Primer semestre 2019**

Al comparar los registros de tomas clandestinas (TC'S) de robo de hidrocarburo en ductos, la SEDENA tan solo identificó el 41.69% del total registrado por PEMEX

**Comparativa de registros por robo de hidrocarburo (tomas clandestinas) 2019**

Entidad	Ene - Jun 2019 SEDENA	Ene - Jun 2019 PEMEX	% Variación
Ags	1	17	5.88%
BC	40	60	66.67%
BCS	0	0	-
Camp	0	0	-
Chis	6	10	60.00%
Chih	7	20	35.00%
Coah	3	40	7.50%
CDMX	0	11	0.00%
Col	0	0	-
Dgo	4	7	57.14%
Gto	195	697	27.98%
Gro	1	0	-
Hgo	1826	2508	72.81%
Jal	71	192	36.98%
Mex	127	1049	12.11%
Mich	11	131	8.40%
Mor	2	3	66.67%
Nay	0	0	-
NL	43	68	63.24%
Oax	67	105	63.81%
Pue	51	817	6.24%
Qro	45	167	26.95%
QR	0	0	-
SLP	0	0	-
Sin	7	44	15.91%
Son	10	20	50.00%
Tab	24	158	15.19%
Tamps	440	784	56.12%
Tlax	21	111	18.92%
Ver	177	614	28.83%
Yuc	5	5	100.00%
Zac	0	0	-
<b>Total</b>	<b>3184</b>	<b>7638</b>	<b>41.69%</b>

Fuente: IGAVIM con datos de PEMEX, reporte de tomas clandestinas 2018, respuesta solicitud 00032819.1, 1857000044219 y 0000700203719

## CONCLUSIONES

- El combate al robo de hidrocarburo en ductos empieza a disminuir, sin embargo el dinamismo y migración delictiva persiste
- Existió un incremento de tomas clandestinas en 11 entidades federativas lo que resultó un alza a nivel nacional de tan solo 0.63% al comparar el primer semestre del 2019 con el mismo período del 2018
- Los mayores incrementos porcentuales se reflejaron en el estado de Chiapas, Aguascalientes, Hidalgo, Yucatán, Coahuila y Tabasco
- Las mayores disminuciones porcentuales se registraron en CDMX, Morelos, Chihuahua, Sonora y Sinaloa.
- Al revisar el histórico de enero 2018 a junio 2019 se aprecia que aunque existe una ligera disminución en la curva de los registros estatales de Hidalgo, Tamaulipas, Puebla y Veracruz sigue persistiendo el delito y ninguno presenta aún un escenario estable.
- Es la primera vez que el estado de Tabasco presenta un comportamiento al alza en el histórico
- Al comparar los registros de tomas clandestinas (TC'S) de robo de hidrocarburo en ductos, la SEDENA tan solo identificó el 41.69% del total registrado por PEMEX





Observatorio Ciudadano Certificado



# IGAVIM

OBSERVATORIO CIUDADANO

[www.igavim.org](http://www.igavim.org) [igavim.oc@gmail.com](mailto:igavim.oc@gmail.com)



IGAVIM Observatorio Ciudadano



@IGAVIM



**OBSERVATORIO  
NACIONAL  
CIUDADANO**  
SEGURIDAD, JUSTICIA Y LEGALIDAD™



RED NACIONAL  
DE OBSERVATORIOS  
SEGURIDAD, JUSTICIA Y LEGALIDAD